



ประกาศสำนักงานการปฏิรูปที่ดินจังหวัดระนอง  
เรื่อง ผลการคัดเลือกและจัดที่ดินให้แก่เกษตรกรเข้าทำประโยชน์ในเขตปฏิรูปที่ดินจังหวัดระนอง

ด้วย เกษตรกรได้ยื่นคำขอรับการจัดที่ดินแทนที่เกษตรกรผู้ได้รับการจัดให้เข้าทำประโยชน์ ซึ่งถึงแก่ความตาย ตามความในข้อ ๓๐ แห่งระเบียบคณะกรรมการปฏิรูปที่ดินเพื่อเกษตรกรกรรม ว่าด้วยหลักเกณฑ์ วิธีการและเงื่อนไขในการคัดเลือกและจัดที่ดินให้แก่เกษตรกร การโอนหรือตกทอดทางมรดกสิทธิการเช่า หรือเช่าซื้อ และการจัดการทรัพย์สินและหนี้สินของเกษตรกรผู้ได้รับที่ดิน พ.ศ. ๒๕๖๔ ต่อสำนักงานการปฏิรูปที่ดิน จังหวัดระนอง และปฏิรูปที่ดินจังหวัดระนอง ในฐานะผู้รับมอบอำนาจจากเลขาธิการสำนักงานการปฏิรูปที่ดิน เพื่อเกษตรกรกรรม ตามความในข้อ ๑๑ แห่งระเบียบดังกล่าว ประกอบคำสั่งสำนักงานการปฏิรูปที่ดิน เพื่อเกษตรกรกรรม ที่ ๔๐๓/๒๕๖๔ เรื่อง มอบหมายหน้าที่และอำนาจในการคัดเลือกและจัดที่ดินให้แก่เกษตรกร ในเขตปฏิรูปที่ดิน สั่ง ณ วันที่ ๑๖ กรกฎาคม พ.ศ. ๒๕๖๔ ได้พิจารณาตรวจสอบข้อเท็จจริงและพยานหลักฐาน ที่เกี่ยวข้องที่จำเป็นแก่การพิสูจน์ข้อเท็จจริงตามความในข้อ ๑๒ และข้อ ๓๓ แห่งระเบียบดังกล่าวแล้ว เห็นว่าเกษตรกรผู้ยื่นคำขอรับการจัดที่ดินแทนที่เกษตรกรผู้ได้รับการจัดให้เข้าทำประโยชน์ซึ่งถึงแก่ความตาย มีคุณสมบัติครบถ้วนตามหลักเกณฑ์ที่กำหนด และไม่มีลักษณะต้องห้ามตามความในข้อ ๙ และข้อ ๑๐ แห่งระเบียบฯ จึงมีคำสั่งอนุญาตให้เกษตรกรได้รับการคัดเลือกและจัดที่ดินให้แก่เกษตรกรในเขตปฏิรูปที่ดิน จังหวัดระนอง กรณีการจัดที่ดินแทนที่เกษตรกรผู้ได้รับการจัดให้เข้าทำประโยชน์ซึ่งถึงแก่ความตาย ตามความ ในข้อ ๓๐ แห่งระเบียบฯ โดยวิธีการจัดให้เข้าทำประโยชน์ในเขตปฏิรูปที่ดินจังหวัดระนอง ประเภทที่ดินแปลง เกษตรกรรม เกษตรกรจำนวน ๔ ราย ที่ดินจำนวน ๔ แปลง เนื้อที่ประมาณ ๓๙-๑-๘๐ ไร่ รายละเอียดตาม บัญชีรายชื่อเกษตรกรและแผนผังแสดงขอบเขตการถือครองที่ดินแนบท้ายประกาศนี้

อาศัยอำนาจตามความในข้อ ๑๑ ข้อ ๑๖ และข้อ ๓๕ แห่งระเบียบคณะกรรมการปฏิรูปที่ดิน เพื่อเกษตรกรกรรม ว่าด้วยหลักเกณฑ์ วิธีการและเงื่อนไขในการคัดเลือกและจัดที่ดินให้แก่เกษตรกร การโอนหรือ ตกทอดทางมรดกสิทธิการเช่าหรือเช่าซื้อ และการจัดการทรัพย์สินและหนี้สินของเกษตรกรผู้ได้รับที่ดิน พ.ศ. ๒๕๖๔ และคำสั่งสำนักงานการปฏิรูปที่ดินเพื่อเกษตรกรกรรมที่ ๔๐๓/๒๕๖๔ สั่ง ณ วันที่ ๑๖ กรกฎาคม ๒๕๖๔ เรื่อง มอบหมายหน้าที่และอำนาจในการคัดเลือกและจัดที่ดินให้แก่เกษตรกรในเขตปฏิรูปที่ดิน สำนักงานการปฏิรูปที่ดินจังหวัดระนอง จึงประกาศผลการคัดเลือกและจัดที่ดินฯ ให้ทราบโดยทั่วกัน ในการนี้ หากบุคคลใดได้รับความเดือดร้อนเสียหายหรืออาจได้รับความเดือดร้อนเสียหายจากคำสั่งนี้ ให้อุทธรณ์คำสั่งนี้ ต่อปฏิรูปที่ดินจังหวัดระนอง โดยระบุข้อเท็จจริงพร้อมแสดงพยานหลักฐานที่อาศัยเป็นข้ออ้างในการอุทธรณ์ ดังกล่าวภายในสามสิบวัน (๓๐ วัน) นับแต่วันปิดประกาศ ณ สำนักงานการปฏิรูปที่ดินจังหวัดระนอง เลขที่ ๗/๑๙ ถนนชลระอุ ตำบลเขานิเวศน์ อำเภอเมืองระนอง จังหวัดระนอง ในวันเวลาราชการ

/อนึ่ง เมื่อพ้น ...

อนึ่ง เมื่อพ้นกำหนดระยะเวลาอุทธรณ์แล้ว ให้เกษตรกรผู้ได้รับการคัดเลือกและจัดที่ดินฯ  
เข้ารับมอบหนังสืออนุญาตให้เข้าทำประโยชน์ในเขตปฏิรูปที่ดิน (ส.ป.ก. ๔-๐๑) ณ สำนักงานการปฏิรูปที่ดิน  
จังหวัดระนอง

ประกาศ ณ วันที่ ๒๗ มีนาคม พ.ศ. ๒๕๖๙




(นายสภัต โฉมมงคล)

ปฏิรูปที่ดินจังหวัดระนอง

แนบท้ายประกาศสำนักงานการปฏิรูปที่ดินจังหวัดระนอง  
ประกาศ ณ วันที่ ๒๗ มีนาคม ๒๕๖๙

๑. อำเภอกระบุรี

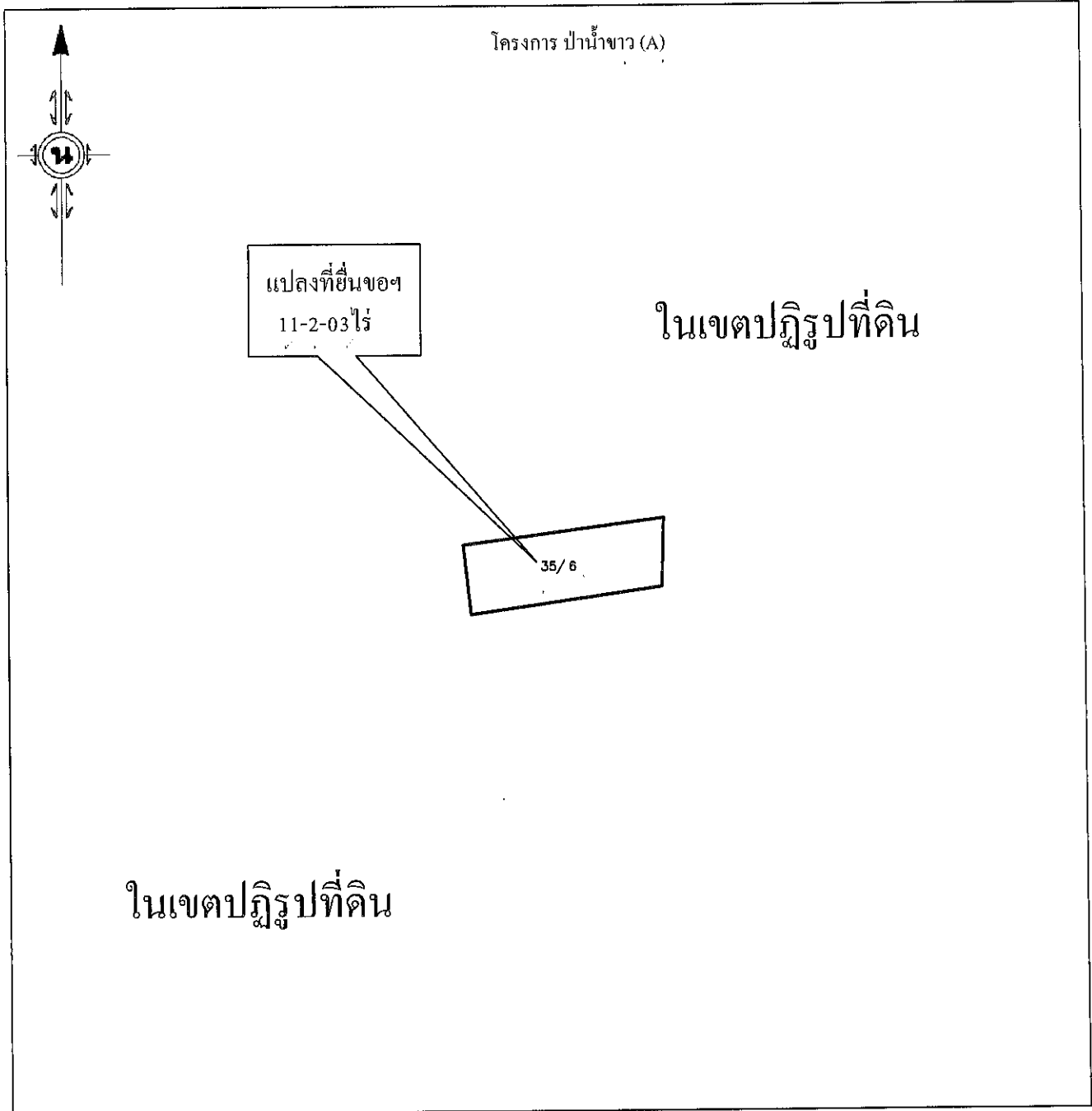
คำขอเลขที่	ผู้ถึงแก่ความตาย	คำขอเลขที่	ผู้รับการจัดที่ดิน แทนที่	แปลงเลขที่ / กลุ่มที่ ระบาย	เนื้อที่ (ไร่)	เกี่ยวพัน
	นางสมภักดิ์ เดาตระกูลไพศาล (เสียชีวิต)	๗๖/๒๕๖๘	นายถือศักดิ์ เดาตระกูลไพศาล	๖/๓๕ (ม.๕ ต.จ.ป.ร.)	๑๑-๒-๐๓	บุตร
	นายชัยยุทธ ศักดิ์สง (เสียชีวิต)	๒๘/๒๕๖๙	นางประยุง ศักดิ์สง	๑๓/๕๐๖ (ม.๕ ต.จ.ป.ร.)	๑๗-๐-๗๑	คู่สมรส
	นายภิรมย์ ดุดวง (เสียชีวิต)	๘๔/๒๕๖๘	นางสาวนันทกนก ดุดวง	๕/๔๗ (ม.๖ ต.จ.ป.ร.)	๗-๐-๒๔	ทายาทอื่น (พี่น้องร่วม บิดามารดา เดียวกัน)
	นายวิวัฒน์ จันทร์เพ็ญ (เสียชีวิต)	๑๐๖/๒๕๖๗	นายวิโรจน์ จันทร์เพ็ญ	๑๐/๕๙๑ (ม.๘ ต.จ.ป.ร.)	๓-๒-๘๒	บุตร
รวม ผู้ถึงแก่ความตาย จำนวน ๔ ราย ผู้ขอรับการจัดที่ดินแทนที่ จำนวน ๔ ราย ที่ดินจำนวน ๔ แปลง เนื้อที่ประมาณ ๓๙-๑-๘๐ ไร่						

  
(นายกฤตกร หนูนิล)  
ผู้อำนวยการกลุ่มกฎหมาย



สำนักงานการปฏิรูปที่ดินจังหวัดระนอง

แผนผังตำแหน่งและขอบเขตแปลงที่ดิน ราย นายถือศักดิ์ เตตราภกุลไพศาล  
ผู้ยื่นขอเข้าทำประโยชน์ในเขตปฏิรูปที่ดิน ระวาง ส.ป.ก.ที่/กลุ่มที่ 35 แปลงที่ 6  
ที่ดินตั้งอยู่ หมู่ที่ 5 ตำบล จ.ป.ร. อำเภอ กระบุรี จังหวัด ระนอง



สัญลักษณ์แผนที่

— เส้นเขตปฏิรูปที่ดิน

□ แปลงที่ดินในเขต

ลงชื่อ.....ผู้จัดทำแผนที่

(นายพงศกร เกตุแก้ว)  
ผู้ช่วยนายช่างสำรวจ

ลงชื่อ.....ผู้ตรวจสอบ

(นางสาวธัญญรัตน์ อดทน)  
นายช่างสำรวจชำนาญงาน

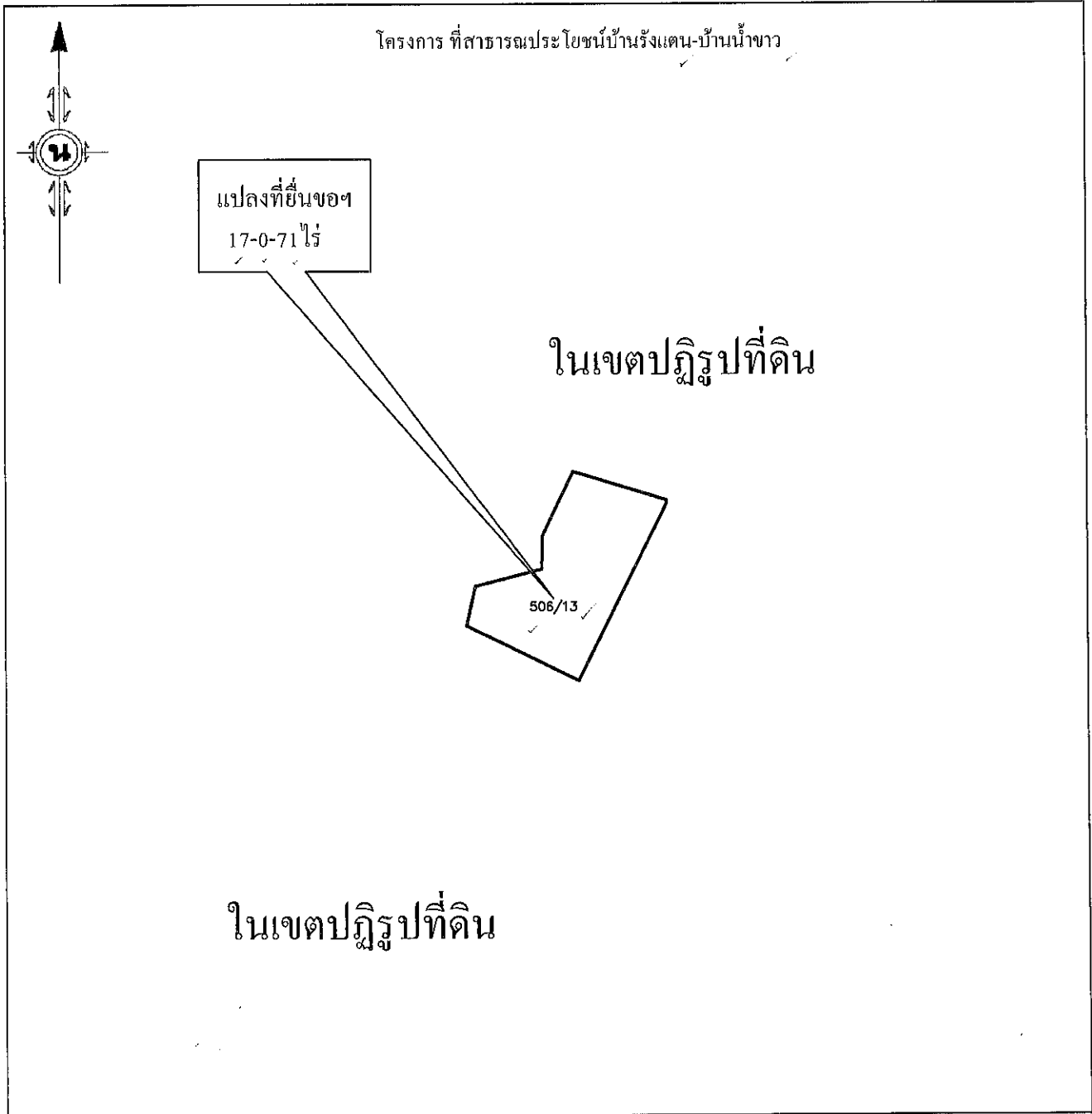


สำนักงานการปฏิรูปที่ดินจังหวัดระนอง

แผนผังตำแหน่งและขอบเขตแปลงที่ดิน ราย นางประยูง สักดีสัง

ผู้ยื่นขอเข้าทำประโยชน์ในเขตปฏิรูปที่ดิน ระวัง ส.ป.ก.ที่/กลุ่มที่ 506 แปลงที่ 13

ที่ดินตั้งอยู่ หมู่ที่ 5 ตำบล จ.ป.ร. อำเภอ กระบุรี จังหวัด ระนอง



สัญลักษณ์แผนที่

— เส้นเขตปฏิรูปที่ดิน

□ แปลงที่ดินในเขต

ลงชื่อ.....ผู้จัดทำแผนที่

(นายพงศกร เกตุแก้ว)

ผู้ช่วยนายช่างสำรวจ

ลงชื่อ.....ผู้จัดตรวจสอบ

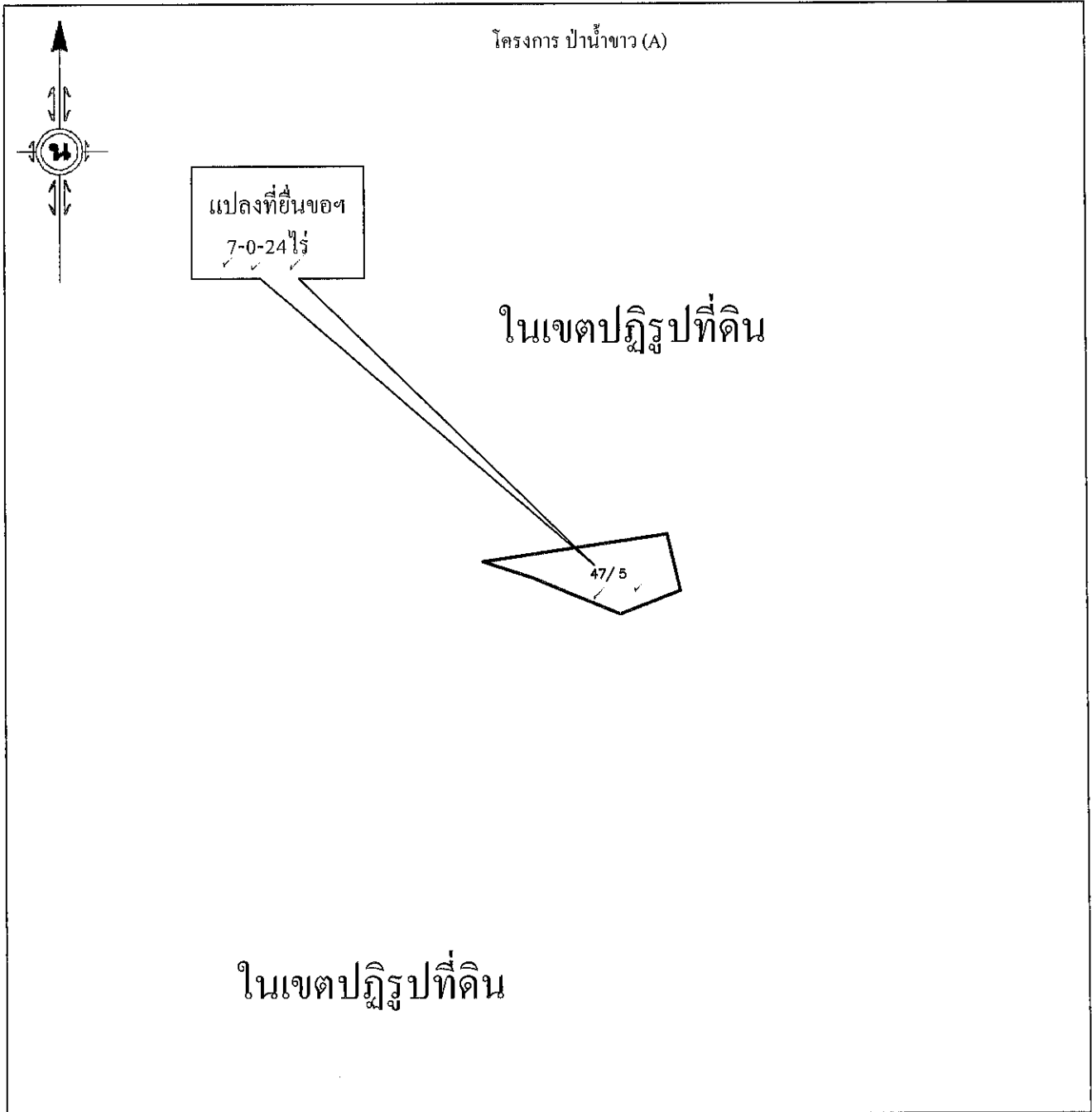
(นางสาวรัชฎษณรัตน์ อดทน)

นายช่างสำรวจชำนาญงาน



สำนักงานการปฏิรูปที่ดินจังหวัดระนอง

แผนผังตำแหน่งและขอบเขตแปลงที่ดิน ราย นางสาวนัญญกนก คุณดวง  
ผู้ยื่นขอเช่าทำประโยชน์ในเขตปฏิรูปที่ดิน ราวาง ส.ป.ก.ที่/กลุ่มที่ 47 แปลงที่ 5  
ที่ดินตั้งอยู่ หมู่ที่ 6 ตำบล จ.ป.ร. อำเภอ กระบุรี จังหวัด ระนอง



สัญลักษณ์แผนที่

— เส้นเขตปฏิรูปที่ดิน

□ แปลงที่ดินในเขต

ลงชื่อ.....ผู้จัดทำแผนที่

(นายพงศกร เกตุแก้ว)  
ผู้ช่วยนายช่างสำรวจ

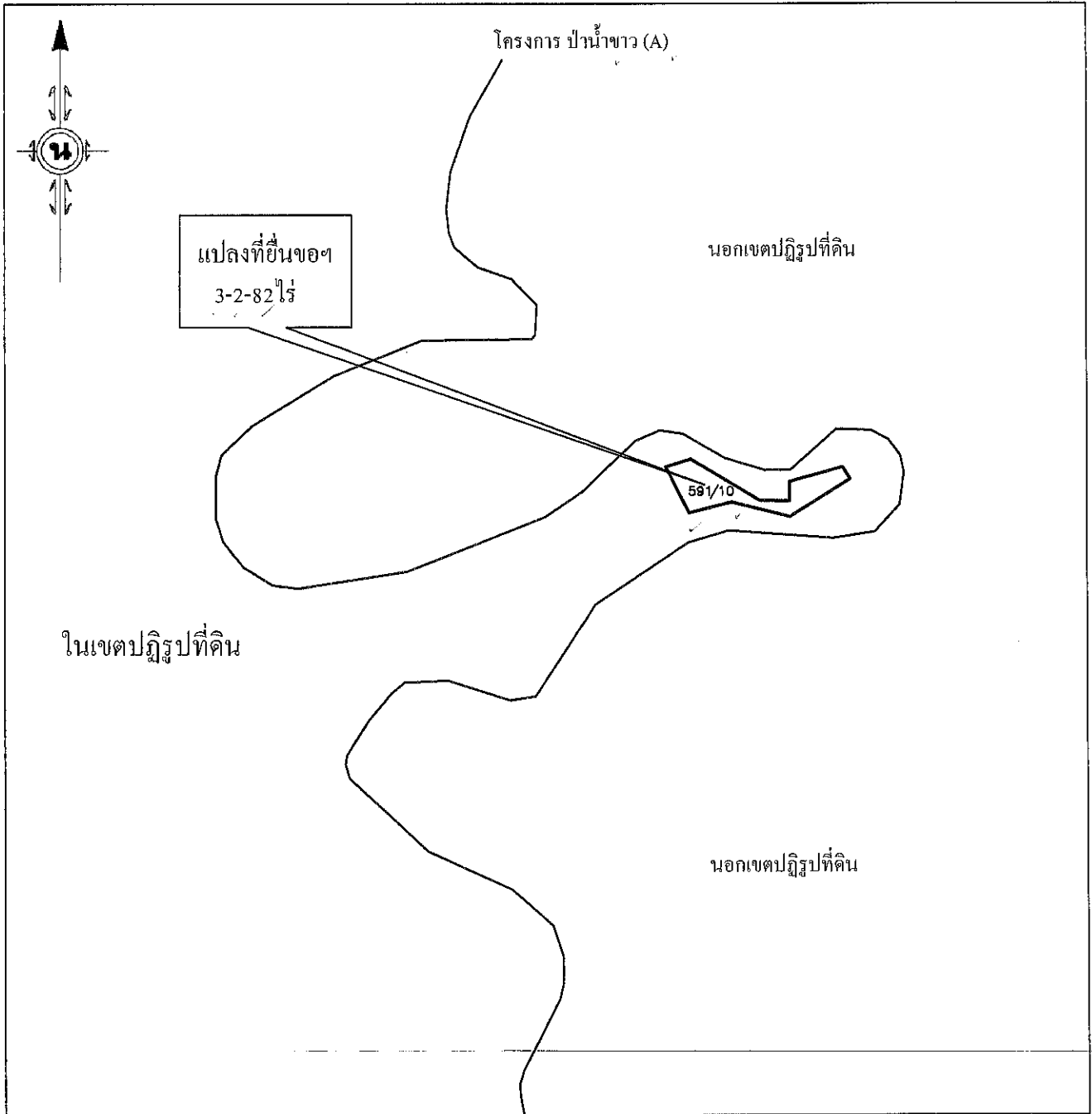
ลงชื่อ.....ผู้ตรวจสอบ

(นางสาววิญญูรัตน์ อดทน)  
นายช่างสำรวจชำนาญงาน



สำนักงานการปฏิรูปที่ดินจังหวัดระนอง

แผนผังตำแหน่งและขอบเขตแปลงที่ดิน ราย นายวิโรจน์ จันทร์เพ็ญ  
ผู้ยื่นขอเข้าทำประโยชน์ในเขตปฏิรูปที่ดิน ระวัง ส.ป.ก.ที่/กลุ่มที่ 591 แปลงที่ 10  
ที่ดินตั้งอยู่ หมู่ที่ 8 ตำบล จ.ป.ร. อำเภอกะบุรี จังหวัดระนอง



สัญลักษณ์แผนที่

— เส้นเขตปฏิรูปที่ดิน

□ แปลงที่ดินในเขต

ลงชื่อ.....ผู้จัดทำแผนที่

(นายพงศกร เกตุแก้ว)  
ผู้ช่วยนายช่างสำรวจ

ลงชื่อ.....ผู้ตรวจสอบ

(นางสาววิมลรัตน์ อดทน)  
นายช่างสำรวจชำนาญงาน